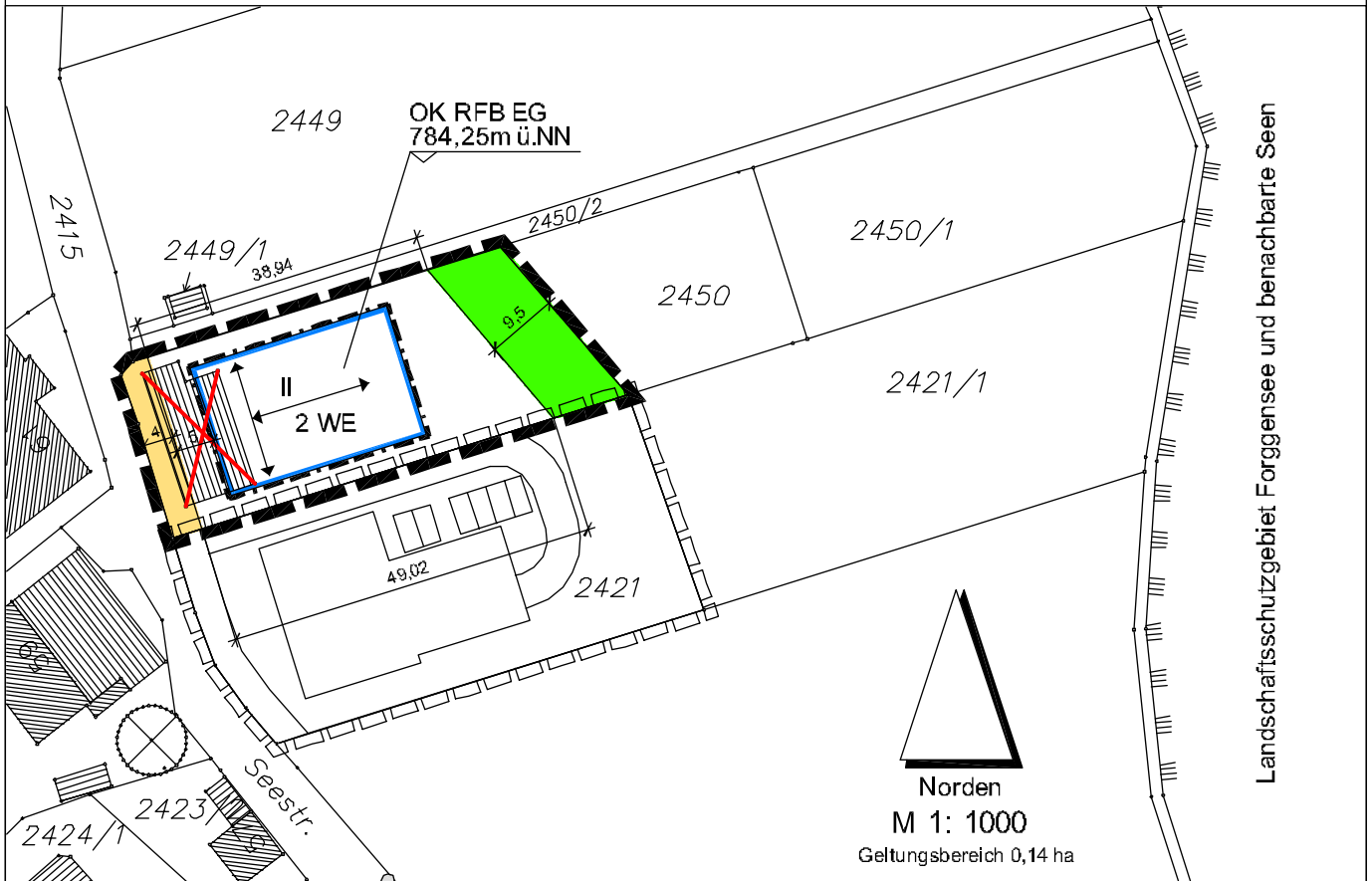
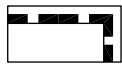
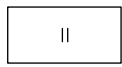

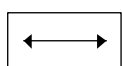






Gemeinde Schwangau, Landkreis Ostallgäu  
 Einbeziehungssatzung gemäß § 34 Abs. 4 Satz 1 Nr. 3 BauGB



Planzeichnung mit Zeichenerklärung - Festsetzungen durch Planzeichen

-  Grenze des räumlichen Geltungsbereiches der Satzung auf der Teilfläche der Fl. Nr. 2450
-  Anzahl der Vollgeschosse, hier max. zwei, Wandhöhe max. 6,30 m, 2 WE = max. zwei Wohneinheiten
-  Baugrenze
-  vorgeschlagene Ausrichtung der Hauptgebäude (= Hauptfirstrichtung)
-  private Grünfläche mit Bepflanzungsauflagen / Orstrandeingrünung
-  öffentliche Verkehrsfläche, Abtretung zur Verbreiterung der Seestraße
-  Grenze des räumlichen Geltungsbereiches der Satzung auf der Fl. Nr. 2421
-  Abbruch des bestehenden landwirtschaftlichen Gebäudes

OK RFBEG = Oberkante Rohfußboden Erdgeschoss

**abtPlan**  
 Gerhard Abt, Stadtplaner  
 Am Ruderatsbach 1  
 87616 Marktoberdorf  
 Tel: 08342-915601  
 Fax: 08342-915602  
 E-Mail: abtplan@t-online.de

Planzeichnung der Einbeziehungssatzung in Schwangau, Brunnen Ost,  
 Fl. Nr. 2450 Teilfläche = Bestandteil der Satzung

Satzungsbeschluss 10.03.2014