



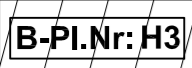

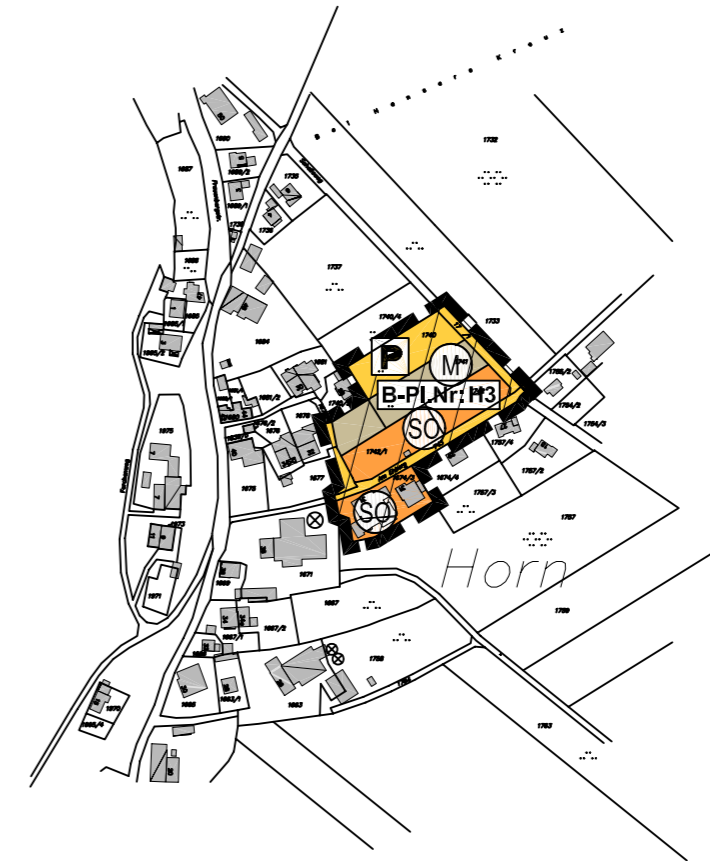


Planauszug aus dem genehmigten Flächennutzungsplan

LEGENDE

-  Sonstiges Sondergebiet Fremdenbeherbergung
-  Gemischte Bauflächen
-  Verkehrsflächen
-  Parkflächen Hotel
-  Rechtsverbindlicher Bebauungsplan mit Nummer
-  Abgrenzung des Geltungsbereiches



Änderung des Flächennutzungsplanes



Norden
Maßstab 1: 5.000

Kartengrundlage:
Rechtskräftiger Flächennutzungsplan
der Gemeinde Schwangau
vom 04.08.2008
bzw. Auszug aus der Digitalen
Flurkarte
Stand: 10.2008

Gemeinde Schwangau

Änderung des Flächennutzungsplanes
im Bereich des Bebauungsplanes Nr. H3
"Am Ehberg"



Blender Ingenieurbüro GmbH
87637 SEEG
Tel. 08364 / 98230

(Blender)

Datum: 14.12.2009